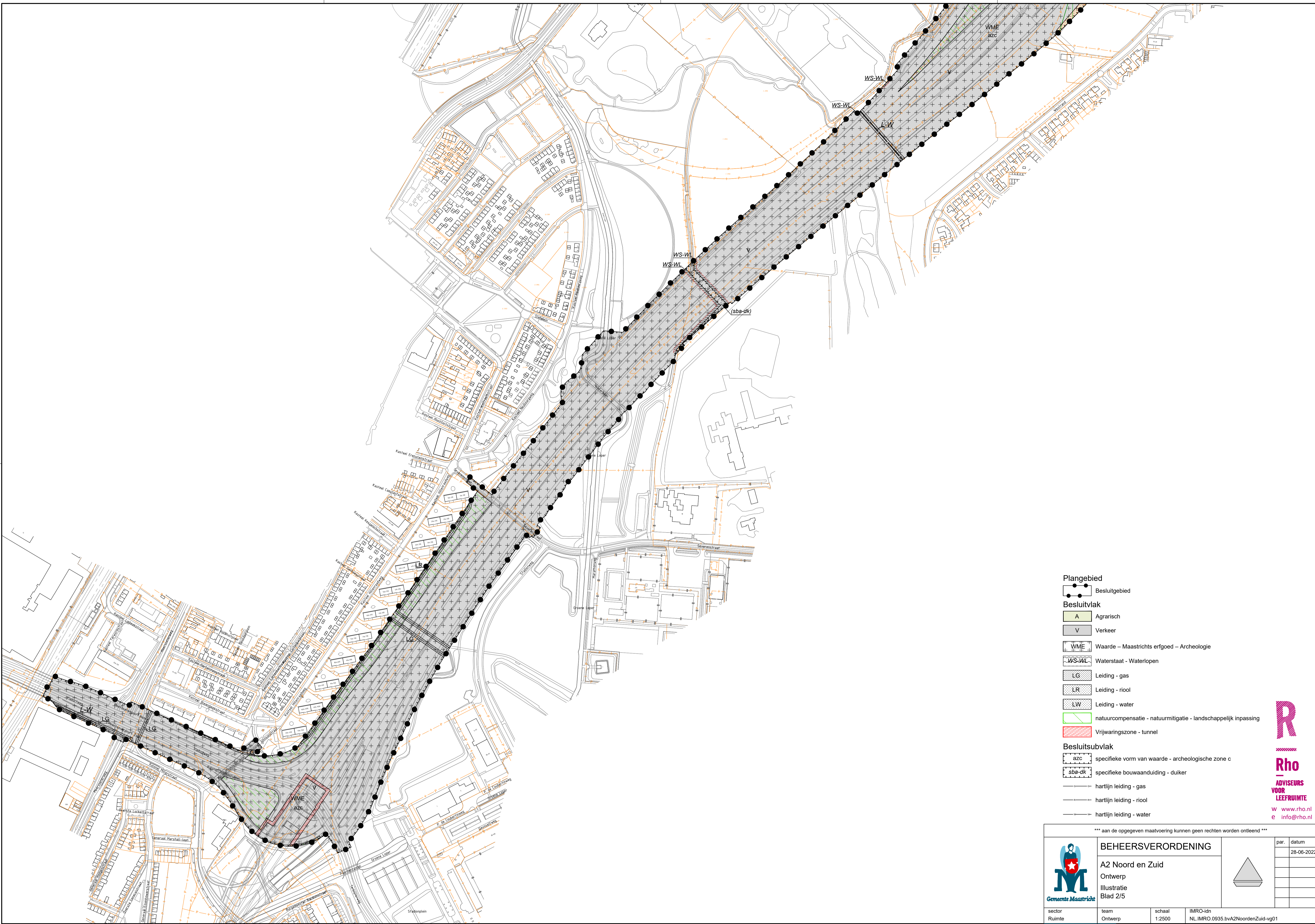


- Plangebied**
- Besluitgebied
- Besluitvlak**
- A Agrarisch
  - AW Agrarisch met waarden
  - LG Landgoed
  - V Verkeer
  - WME Waarde - Maastrichts erfgoed - Archeologie
  - WS-WL Waterstaat - Waterlopen
  - LHV Leiding - hoogspanningsverbinding
  - LW Leiding - water
  - natuurcompensatie - natuurmitigatie - landschappelijk inpassing
  - milieuzone - bodembeschermingsgebied
  - milieuzone - grondwaterbeschermingsgebied
  - milieuzone - waterwingebied
  - Vrijwaringszone - weg
- Besluitsubvlak**
- azc specifieke vorm van waarde - archeologische zone c
  - hartlijn leiding - water



\*\*\* aan de opgegeven maatvoering kunnen geen rechten worden ontleend \*\*\*

 <b>Gemeente Maastricht</b>	<b>BEHEERSVERORDENING</b>		par.	datum
	<b>A2 Noord en Zuid</b> Ontwerp Illustratie Blad 1/5			21-01-2022 28-06-2022
sector Ruimte	team Ontwerp	schaal 1:2500	IMRO-Idn NL.IMRO.0935.bvA2NoordenZuid-vg01	

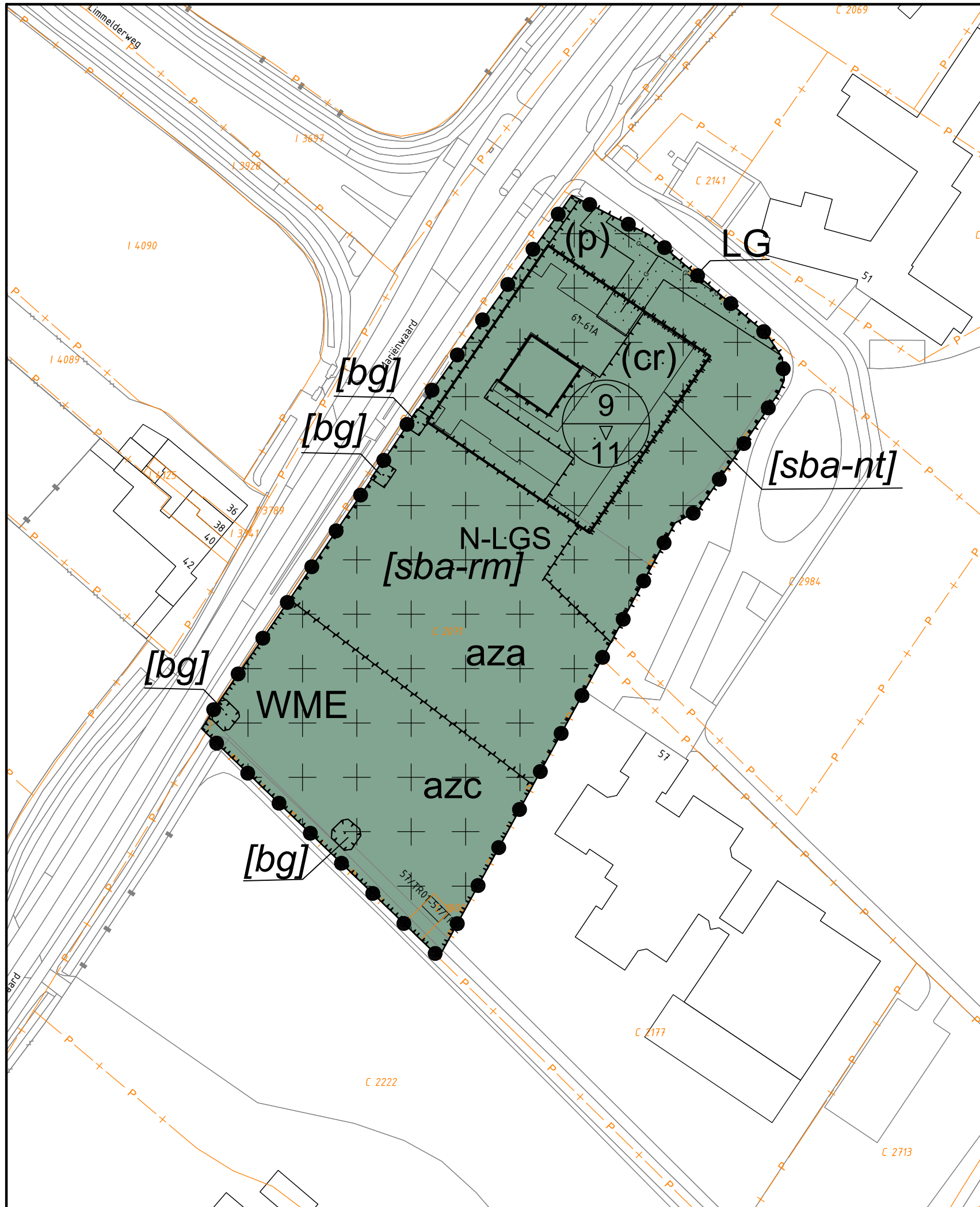


- Plangebied**
- Besluitgebied
- Besluitvlak**
- A Agrarisch
  - V Verkeer
  - WME Waarde – Maastrichts erfgoed – Archeologie
  - WS-WL Waterstaat - Waterlopen
  - LG Leiding - gas
  - LR Leiding - riool
  - LW Leiding - water
  - natuurcompensatie - natuurmitigatie - landschappelijk inpassing
  - Vrijwaringszone - tunnel
- Besluitsubvlak**
- azc specifieke vorm van waarde - archeologische zone c
  - sba-ak specifieke bouwaanduiding - duiker
  - hartlijn leiding - gas
  - hartlijn leiding - riool
  - hartlijn leiding - water



\*\*\* aan de opgegeven maatvoering kunnen geen rechten worden ontleend \*\*\*

	<b>BEHEERSVERORDENING</b> A2 Noord en Zuid Ontwerp Illustratie Blad 2/5		par. datum 28-06-2022
	sector Ruimte	team Ontwerp	schaal 1:2500



### Plangebied



Besluitgebied

### Besluitvlak

N-LGS Natuur - Landgoed La Grande Suisse

WME Waarde - Maastrichts erfgoed - Archeologie

LG Leiding - gas

### Besluitsubvlak

aza specifieke vorm van waarde - archeologische zone a

azc specifieke vorm van waarde - archeologische zone c

(p) parkeerterrein

[sba-nt] specifieke bouwaanduiding - nieuwbouw toegestaan

[sba-rm] specifieke bouwaanduiding - rijksmonument

[bg] bijgebouwen

(cr) crematorium

bouwvlak

9/11 maximum goothoogte 9m, maximum bouwhoogte 11m


hartlijn leiding - gas



**Rho**  
ADVISEURS  
VOOR  
LEEFRUIMTE

W [www.rho.nl](http://www.rho.nl)  
E [info@rho.nl](mailto:info@rho.nl)

\*\*\* aan de opgegeven maatvoering kunnen geen rechten worden ontleend \*\*\*



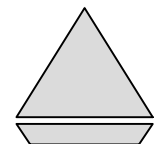
## BEHEERSVERORDENING

A2 Noord en Zuid

Ontwerp

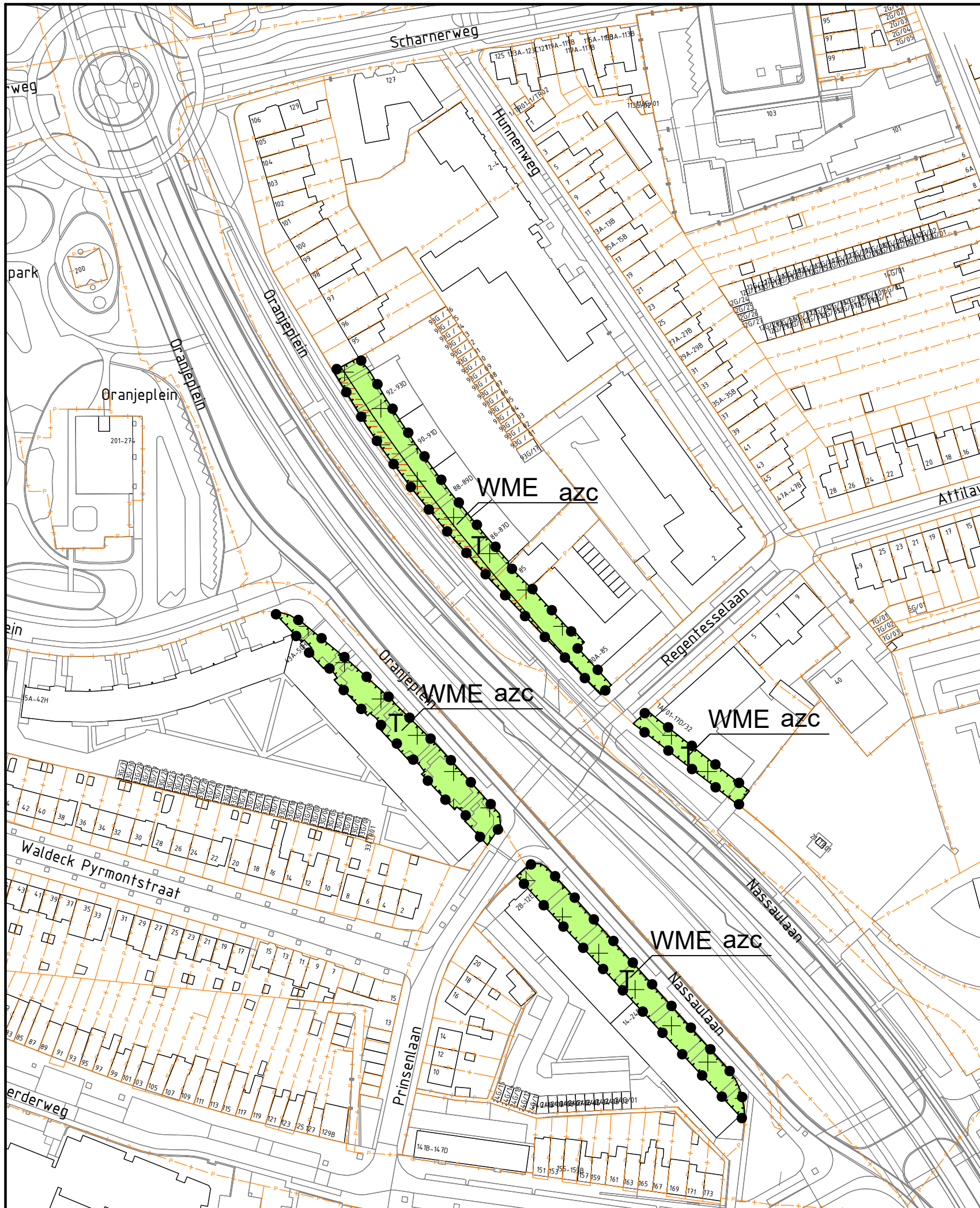
Illustratie

Blad 3/5



par.	datum
	21-01-2022
	28-06-2022

sector Ruimte	team Ontwerp	schaal 1:1500	IMRO-idn NL.IMRO.0935.bvA2NoordenZuid-vg01
------------------	-----------------	------------------	---



**Plangebied**

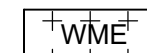


Besluitgebied

**Besluitvlak**



Tuin

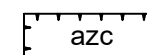


Waarde - Maastrichts erfgoed - Archeologie



Vrijwaringszone - tunnel

**Besluitsubvlak**



specifieke vorm van waarde - archeologische zone c




**Rho**

ADVISEURS  
VOOR  
LEEFRUIMTE

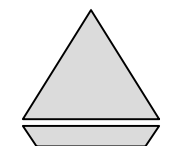
w [www.rho.nl](http://www.rho.nl)

e [info@rho.nl](mailto:info@rho.nl)

\*\*\* aan de opgegeven maatvoering kunnen geen rechten worden ontleend \*\*\*

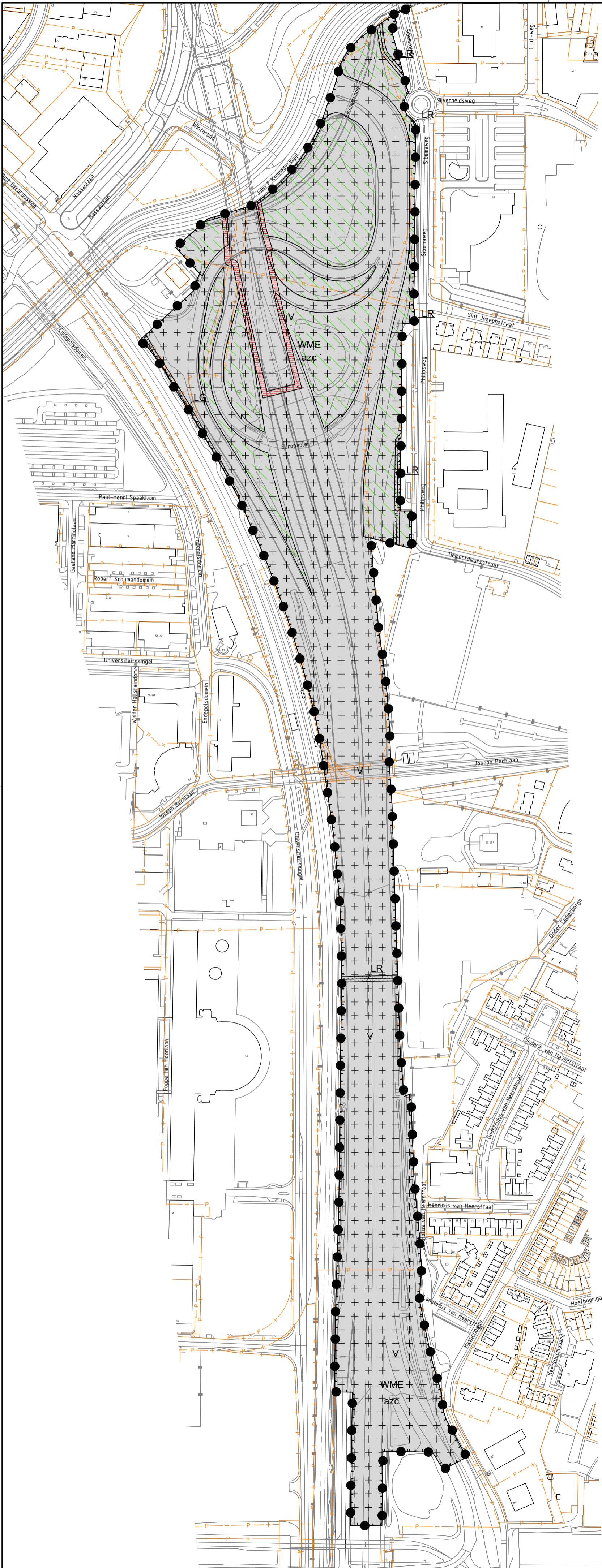


**BEHEERSVERORDENING**  
A2 Noord en Zuid  
Ontwerp  
Illustratie  
Blad 4/5



par.	datum
	21-01-2022
	28-06-2022

sector Ruimte	team Ontwerp	schaal 1:1500	IMRO-idn NL.IMRO.0935.bvA2NoordenZuid-vg01
------------------	-----------------	------------------	---



**Plangebied**

Besluitgebied

**Besluitvlak**

Verkeer

Waarde – Maastrichts erfgoed – Archeologie

Leiding - gas

Leiding - riool

natuurcompensatie - natuurmitigatie - landschappelijk inpassing

Vrijwaringszone - tunnel

**Besluitsubvlak**

specifieke vorm van waarde - archeologische zone c

hartlijn leiding - gas

hartlijn leiding - riool


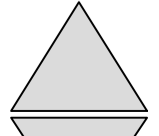


**Rho**

ADVISEURS  
VOOR  
LEEFRUIMTE

W [www.rho.nl](http://www.rho.nl)  
E [info@rho.nl](mailto:info@rho.nl)

\*\*\* aan de opgegeven maatvoering kunnen geen rechten worden ontleend \*\*\*

	<b>BEHEERSVERORDENING</b>			par.	datum
	<b>A2 Noord en Zuid</b> Ontwerp Illustratie Blad 5/5				21-01-2022
sector	team	schaal	IMRO-Idn		
Ruimte	Ontwerp	1:2500	NL.IMRO.0935.bvA2NoordenZuid-vg01		28-06-2022